



29-30.09.2023
RSMP | HRSMP | RMP | RSMŚL



V Runda Pucharu RallyN
V Runda Rajdowych Mistrzostw Południa 2023
III Runda Rajdowych Samochodowych Mistrzostw Śląska 2023

DATA: 29.09.2023 r.

GODZINA: 13:45

TEMAT: KOMUNIKAT NR 5

DOKUMENT: 1.5

OD: DYREKTORA ZAWODÓW

LICZBA STRON: 1

DO: WSZYSTKICH ZAWODNIKÓW RSMŚL/RMP

ZAŁĄCZNIKI: 1

1. ZMIANY W KSIĄŻCE DROGOWEJ

Zmiana dotyczy TYLKO **odcinka specjalnego 4 – Istebna**.

Strona 55 / informacja 43, 44, 45 i strona 56 / informacja 46, 47 – patrz Załącznik nr 1

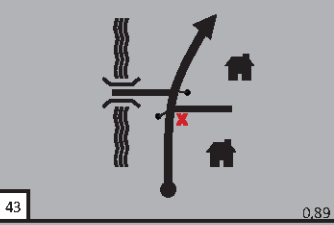






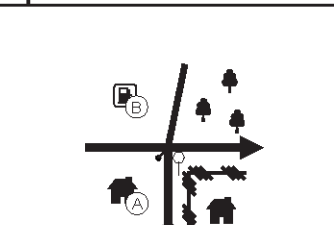

Odcinek Specjalny Istebna nr 2 pozostaje bez zmian.

Dyrektor zawodów
Dominik Ochojski



Załącznik nr 1


Było strona 55 informacja 43,44,45 i strona 56 informacja 46,47

DYSTANS		KIERUNEK	INFORMACJE	REGRES
SUMA	ODCINEK			DYSTANSU
10,11	0,13		NIE CIAĆ !	56,56
10,80	0,69			55,87
11,00	0,20		 N: 49°34.450 E: 18°54.906	55,67
11,38	0,38		  A Zagroń N: 49°34.486 E: 18°54.586	55,29
12,76	1,38		A Sklep "Lewiatan" B Stacja benzynowa "Orlen" 	53,91



Jest


DYSTANS		KIERUNEK	INFORMACJE	REGRES DYSTANSU
SUMA	ODCINEK			
10,11 ▼ 10,16	0,13 ▼ 0,05	 43 0,00	NIE CIĄĆ! 4 N: 49°34.114 E: 18°55.328	56,56 ▼ 56,51
10,56	0,40	 44	STOP 4 N: 49°34.268 E: 18°55.154	56,11
12,76	2,20	 47	A Sklep "Lewiatan" B Stacja benzynowa "Orlen" 53,91	



Meta Lotna



GPS:
N: 49°34.114
E: 18°55.328



Meta Stop



GPS:
N: 49°34.268
E: 18°55.154

